

ハイキングマップブック改訂について（路線の変更箇所のご案内）

平素より格別のご愛顧を賜り、誠に有難うございます。

ハイキングマップブックの改訂について、下記の通り追加のご案内をいたします。

2025 年 5 月 1 日より販売開始となる改訂版ハイキングマップブック（ver.02）は、先日ご案内した通り、情報の追加と方位の統一に加え、一部路線の変更があります。路線変更は細かなものを含めると膨大な数となるため、当初は詳細なご案内はせず、Google Map や GPX データでの補完を予定していました。

今回、利用者様から「路線は具体的にどこが変更になったのか」というお問い合わせをいただきましたので、主な路線の変更箇所についてご案内いたします。掲載した路線変更箇所は、以下の基準に基づき、選定しています。

なお、みちのく潮風トレイル沿線では、災害以降の復興工事に伴う道路の敷設や付け替えが日々進行しているため、ハイキングマップブックに使用している国土地理院地図が現状に即していない箇所が存在します。そのため、軽微な変更箇所については、現地で各自ご判断いただくものとし、今回のご案内からは除外しています。

【基準】

- ・ 現在では通行が困難または危険性が伴う可能性があるため、安全性確保を目的に変更した路線（路面状態の悪化、自動車等通行量の増加など）
- ・ より良いハイキング体験を提供するために変更した路線
- ・ 道路の大幅な付け替えにより変更した路線

【変更箇所】

別紙参照

ご不明点がございましたら、下記お問合せ先までご連絡ください。

【問合先】

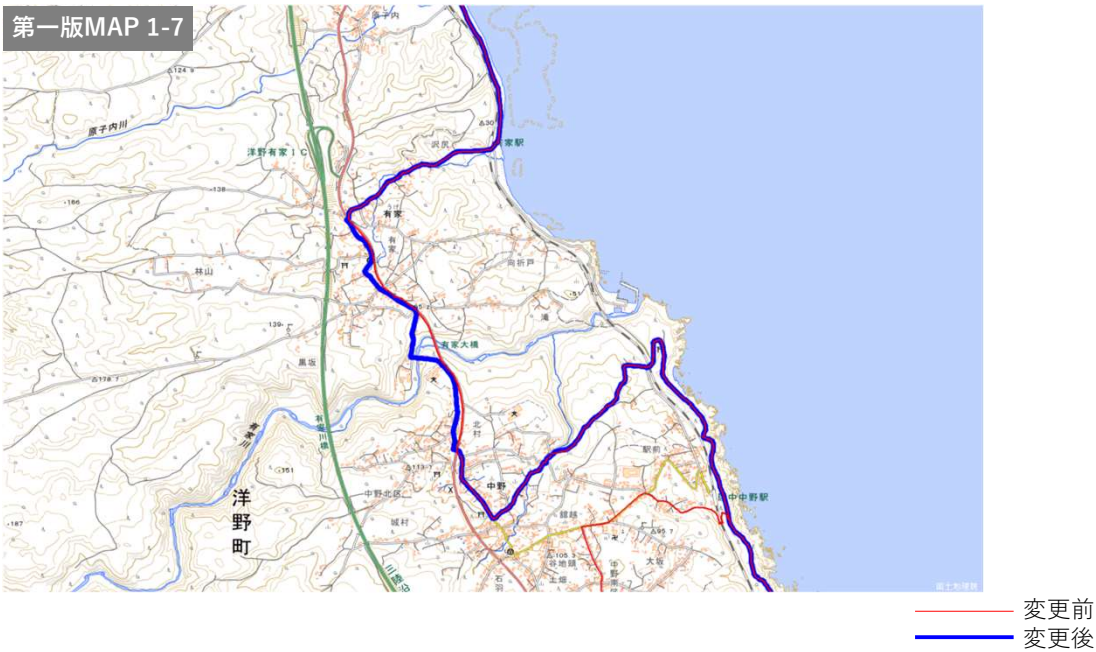
みちのく潮風トレイル 名取トレイルセンター

認定特定非営利活動法人みちのくトレイルクラブ

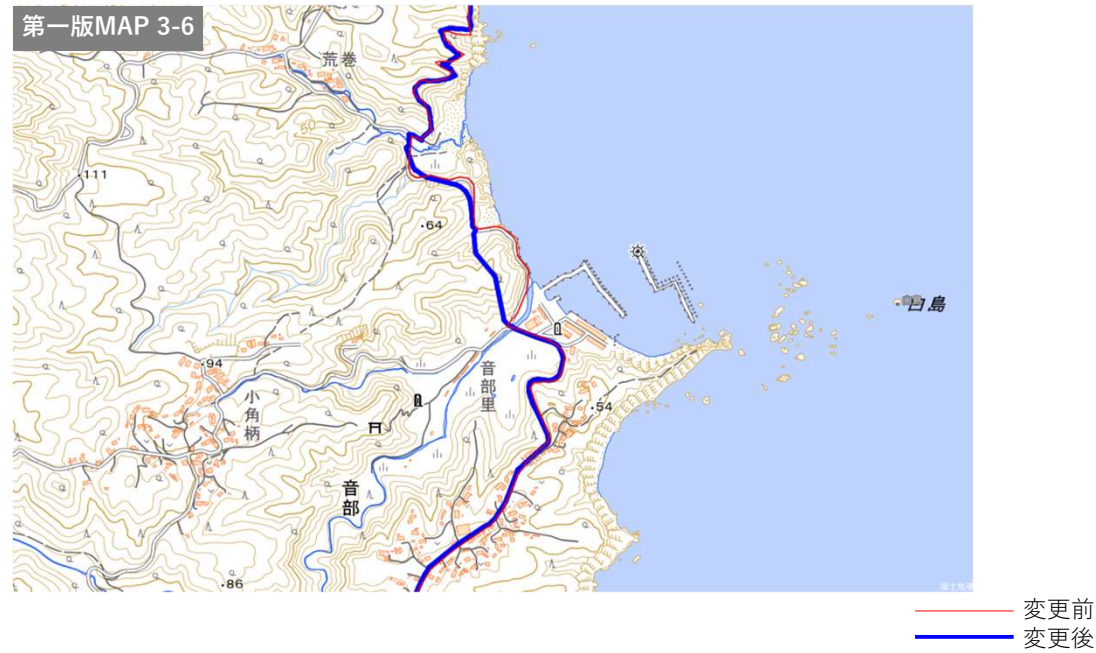
TEL: 022-398-6181 / FAX: 022-398-6182

MAIL: info@m-tc.org

岩手県洋野町有家



岩手県宮古市音部

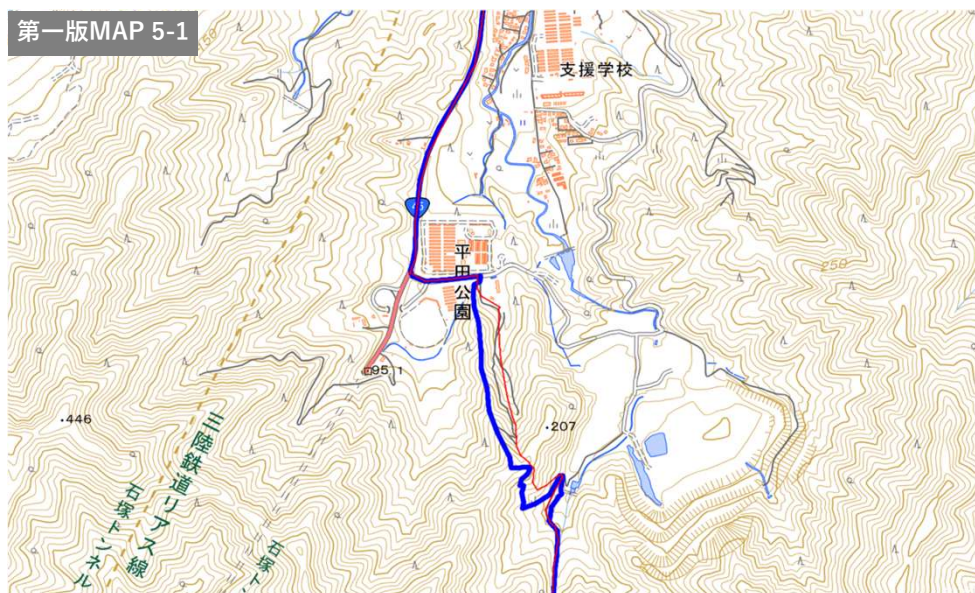


岩手県大槌町大槌漁港周辺



变更前
变更后

岩手県釜石市平田



变更前
变更后

岩手県陸前高田市広田長大野湾周辺



岩手県陸前高田市気仙大橋周辺



第一版MAP 7-5,6

石巻市

北上町十三溪

石巻市

太平洋

仙台湾

4

宮城県石巻市長面

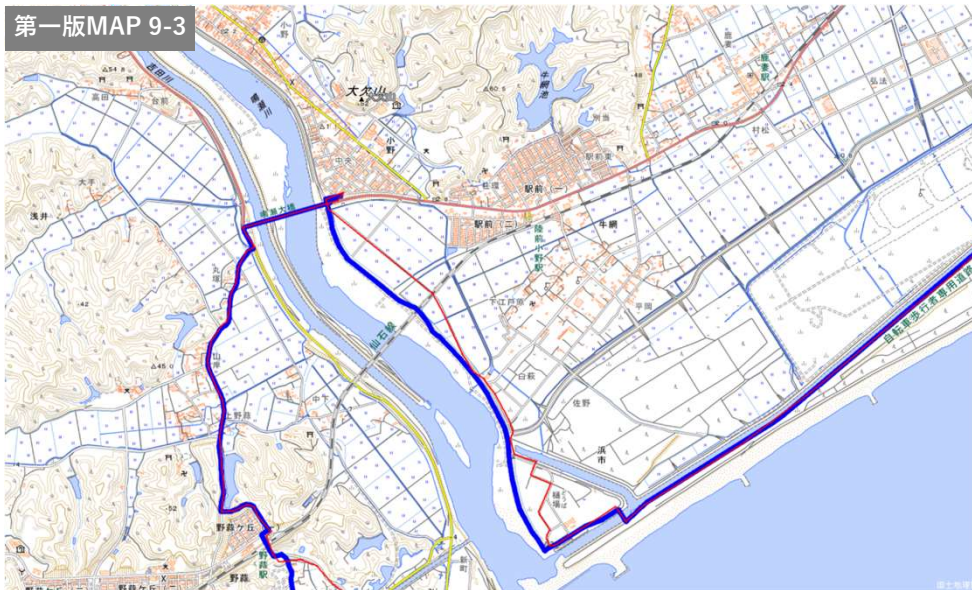
第一版MAP 7-7



変更前
変更後

宮城県東松島市鳴瀬大橋周辺

第一版MAP 9-3




変更前
変更後

第一版MAP 9-3

變更前
變更後

第一版MAP 9-7

 变更前
 变更后