

気仙沼市唐桑町大理石海岸付近 迂回ルート情報

Detour information for Dairisekikaigan, Karakuwa-Kesenuma



みちのく潮風トレイル
Michinoku Coastal Trail

①

ハイキングマップブック
該当箇所
MAP 6-2

本ルート: Main route (orange line)
迂回区間: Detour section (yellow line)
迂回ルート: Detour (blue line)

解除

工事中
通行止め



迂回路について問合せ先
・気仙沼市観光課
TEL: 0226-22-3438
・大船渡自然保護官事務所
TEL: 0192-29-2759

Google

気仙沼市大島龍舞崎遊歩道 迂回ルート情報

Detour information for Tatsumaizaki, Oshima-Kesennuma



みちのく潮風トレイル
Michinoku Coastal Trail

③



遊歩道の工事が部分的に完了します。
現地看板の指示に従ってください。
通行止めの場合には迂回路です。

解除済

本ルート: Main route	
工事予定区間: Under Construction	
迂回ルート: Detour	

迂回路について問合せ先
・気仙沼市観光課
TEL: 0226-22-3438
・大船渡自然保護官事務所
TEL: 0192-29-2759

気仙沼市曙橋付近 暫定ルート情報

Temporarily Route around Akebono-Bridge, Kesenuma



みちのく潮風トレイル
Michinoku Coastal Trail

ハイキングマップブック
該当箇所
MAP 6-6

セブンイレブン
さん

足利本店
さん

4

解除

本ルート:
Main route

復興工事完了し、新しい「曙橋」
が開通しています。
潮見町付近から道路とMapbook
の線形に相違ありますので
ご注意ください。

気仙沼市松岩駅付近 暫定路情報

Temporary route information around Matsuiwa-Station, Kesenuma



みちのく潮風トレイル
Michinoku Coastal Trail



ハイキングマップブック
該当箇所
MAP 6-6、7

5

解除

復興工事により道路が新しくなりました。道路とMapbookの線形に相違ありますのでご注意ください。

暫定ルート: 

元々のルート: 

気仙沼市波路上漁港付近 迂回路情報

Detour information around Hajikami Fishing Harbor





ハイキングマップブック
該当箇所
MAP 6-7

⑥

角
分
除

道路工事により通行止めが発生
しています。迂回路を通行してくだ
さい。

本ルート: 

迂回路: 

新しい道路ができています。
まだ対応した地図ができてい
ませんので
現地の仮設テープや状況を見て歩
行ください。

不安な方は南側から岩井崎へ向
かってください



気仙沼市日門漁港周辺 迂回ルート情報


Detour information for around Hikado fishing port, Kesennuma




みちのく潮風トレイル
Michinoku Coastal Trail

ハイキングマップブック
該当箇所
MAP 6-8



本ルート:  Main route

工事区間:  Under Construction

工事実施の期間が流動的です。
現場の案内に従って進んでください

工事について問合せ先
・気仙沼市観光課
TEL: 0226-22-3438
・大船渡自然保護官事務所
TEL: 0192-29-2759