

# 気仙沼市唐桑町大理石海岸付近 迂回ルート情報

Detour information for Dairisekikaigan, Karakuwa-Kesenuma






みちのく潮風トレイル  
Michinoku Coastal Trail

①

ハイキングマップブック  
該当箇所  
MAP 6-2

Detour  
Lifted

本ルート:   
Main route  
通行止区間:   
Closed  
迂回ルート:   
Detour

工事中  
通行止区間

迂回路について問合せ先  
・気仙沼市観光課  
TEL: 0226-22-3438  
・大船渡自然保護官事務所  
TEL: 0192-29-2759

# 気仙沼市大島龍舞崎遊歩道 迂回ルート情報

Detour information for Tatsumaizaki, Oshima-Kesennuma



みちのく潮風トレイル  
Michinoku Coastal Trail

3



Detour  
Lifted

歩道の工事部分が入ります。  
現地看板指示に従ってください。  
通行止りの場合は迂回路へ。

本ルート: Main route	
工事予定区間: Under Construction	
迂回ルート: Detour	

迂回路について問合せ先

- ・気仙沼市観光課  
TEL : 0226-22-3438
- ・大船渡自然保護官事務所  
TEL : 0192-29-2759



# 気仙沼市曙橋付近 暫定ルート情報

Temporarily Route around Akebono-Bridge, Kesenuma



みちのく潮風トレイル  
Michinoku Coastal Trail

ハイキングマップブック  
該当箇所  
MAP 6-6

セブンイレブン  
さん

足利本店  
さん

4

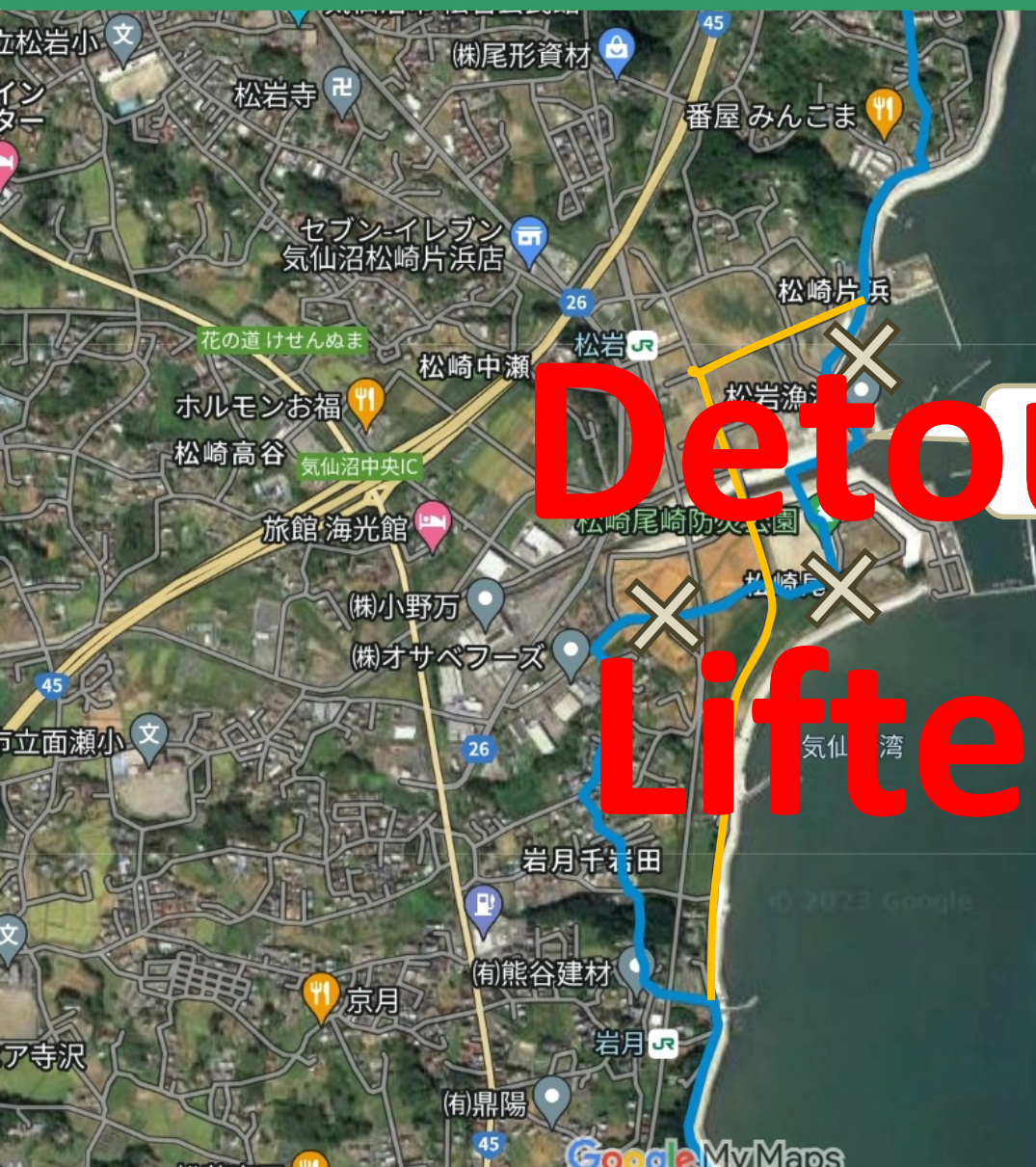
# Detour Lifted

本ルート:  
Main route

復興工事完了し、新しい「曙橋」  
が開通しています。  
潮見町付近から道路とMapbook  
の線形に相違ありますので  
ご注意ください。

# 気仙沼市松岩駅付近 暫定路情報

Temporary route information around Matsuiwa-Station, Kesenuma



ハイキングマップブック  
該当箇所  
MAP 6-6、7

5

**Detour**  
**Lifted**

の道路はなくなっています。

復興工事により道路が新しくなりました。道路とMapbookの線形に相違ありますのでご注意ください。

暫定ルート:

元々のルート:



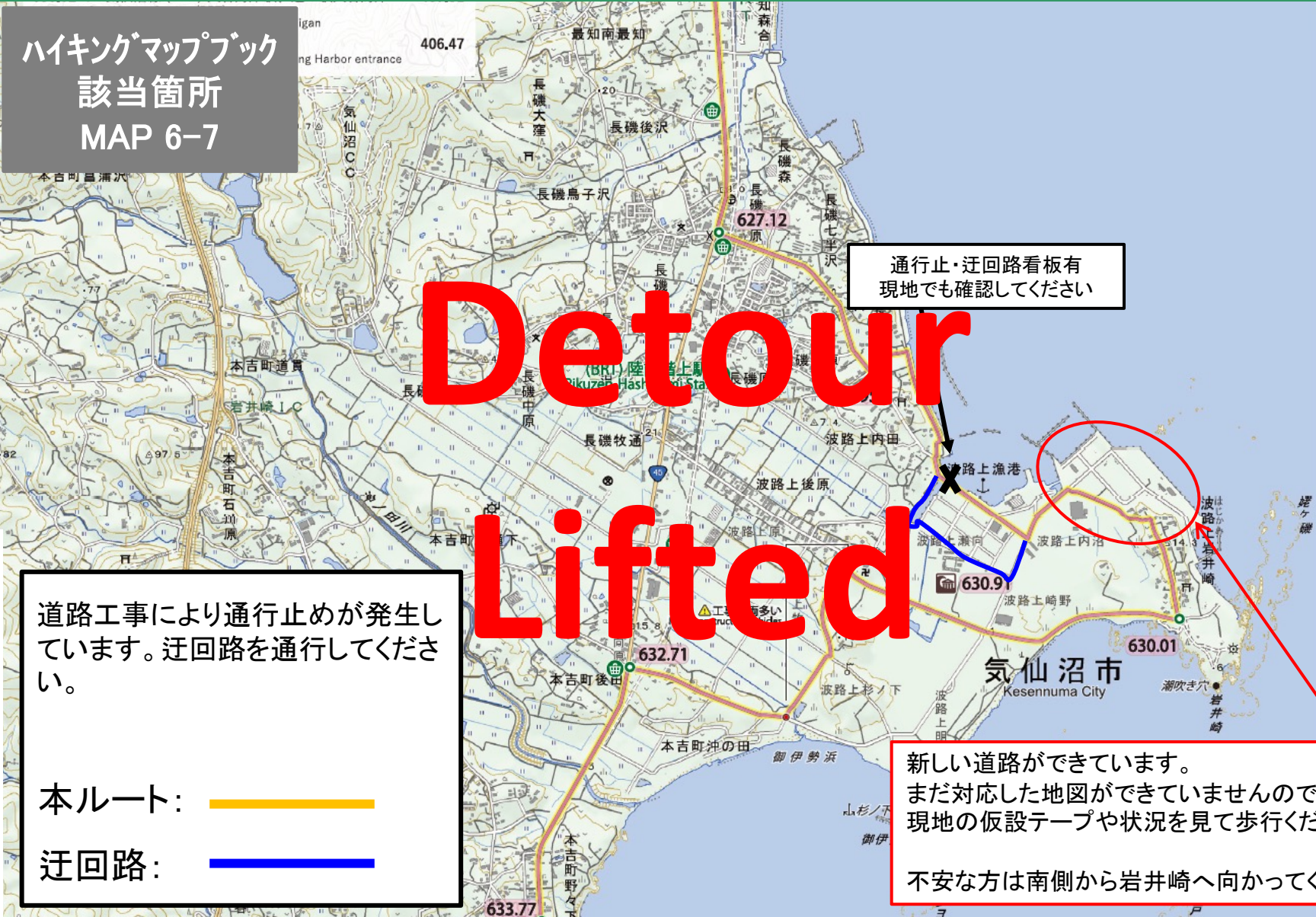
# 気仙沼市波路上漁港付近 迂回路情報

Detour information around Hajikami Fishing Harbor



ハイキングマップブック  
該当箇所  
MAP 6-7

6



# Detour Lifted

通行止・迂回路看板有  
現地でも確認してください

道路工事により通行止めが発生しています。迂回路を通行してください。

本ルート: ———

迂回路: ———

新しい道路ができています。  
まだ対応した地図ができていませんので  
現地の仮設テープや状況を見て歩行ください。

不安な方は南側から岩井崎へ向かってください



# 気仙沼市日門漁港周辺 迂回ルート情報


Detour information for around Hikado fishing port, Kesennuma




みちのく潮風トレイル  
Michinoku Coastal Trail

Relevant Hiking  
Map Book MAP  
6-8



**本ルート:**   
Main route

**工事区間:**   
Under Construction

Construction completion dates are fluid. Please walk according to site instructions.

工事について問合せ先  
・気仙沼市観光課  
TEL: 0226-22-3438  
・大船渡自然保護官事務所  
TEL: 0192-29-2759