
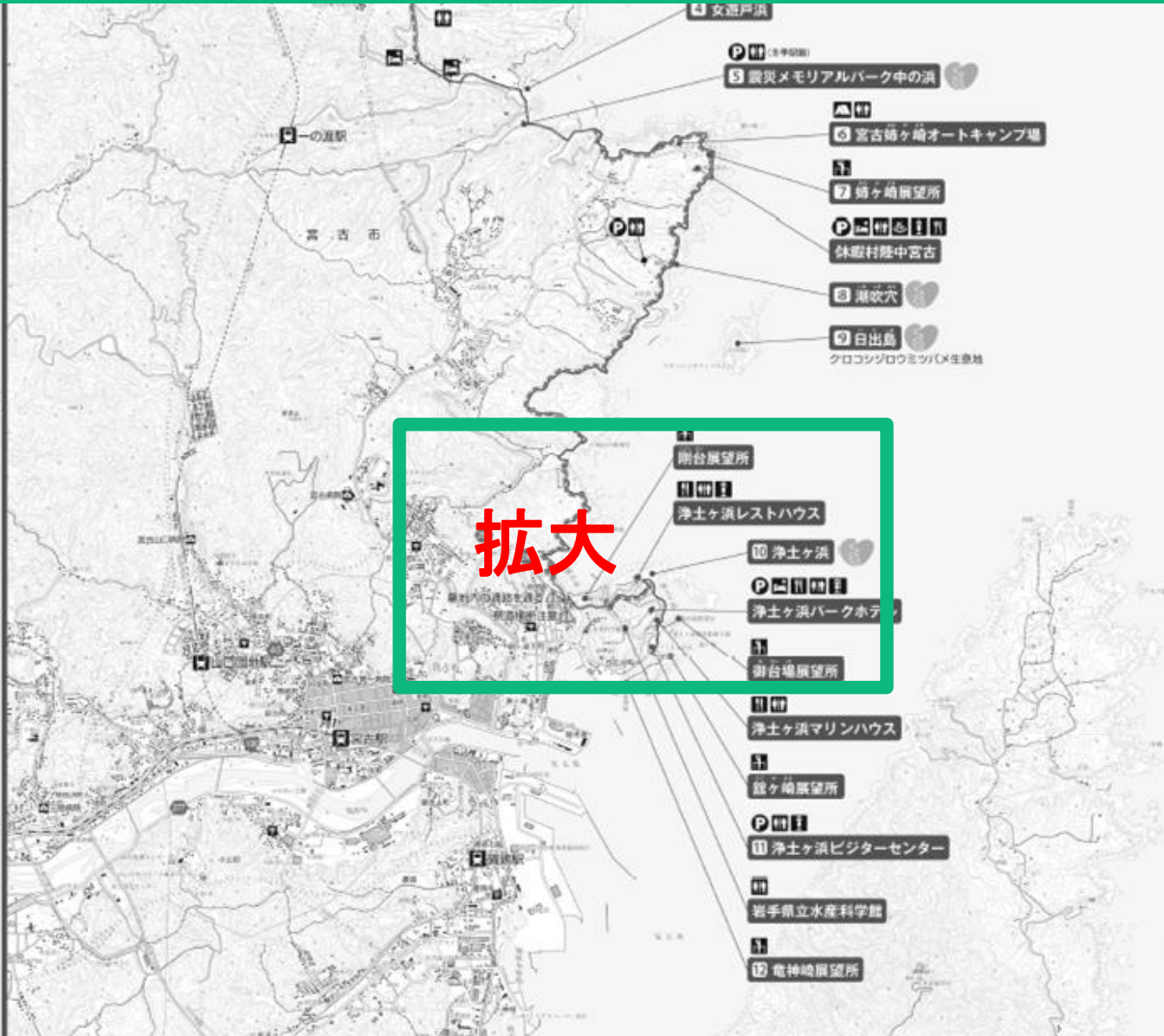


宮古市 ルートつけかえ案内

Route Change Notice



磁北(磁北線)とは
コンパスが指す北は地理上の
真北より若干だけずれており
「磁北線」といいます。

※トレイルルートの中には、歩行者用歩道がない区間や交通量の多い道があります。
通行の際は交通ルールを守り、事故のないよう注意して歩行しましょう。

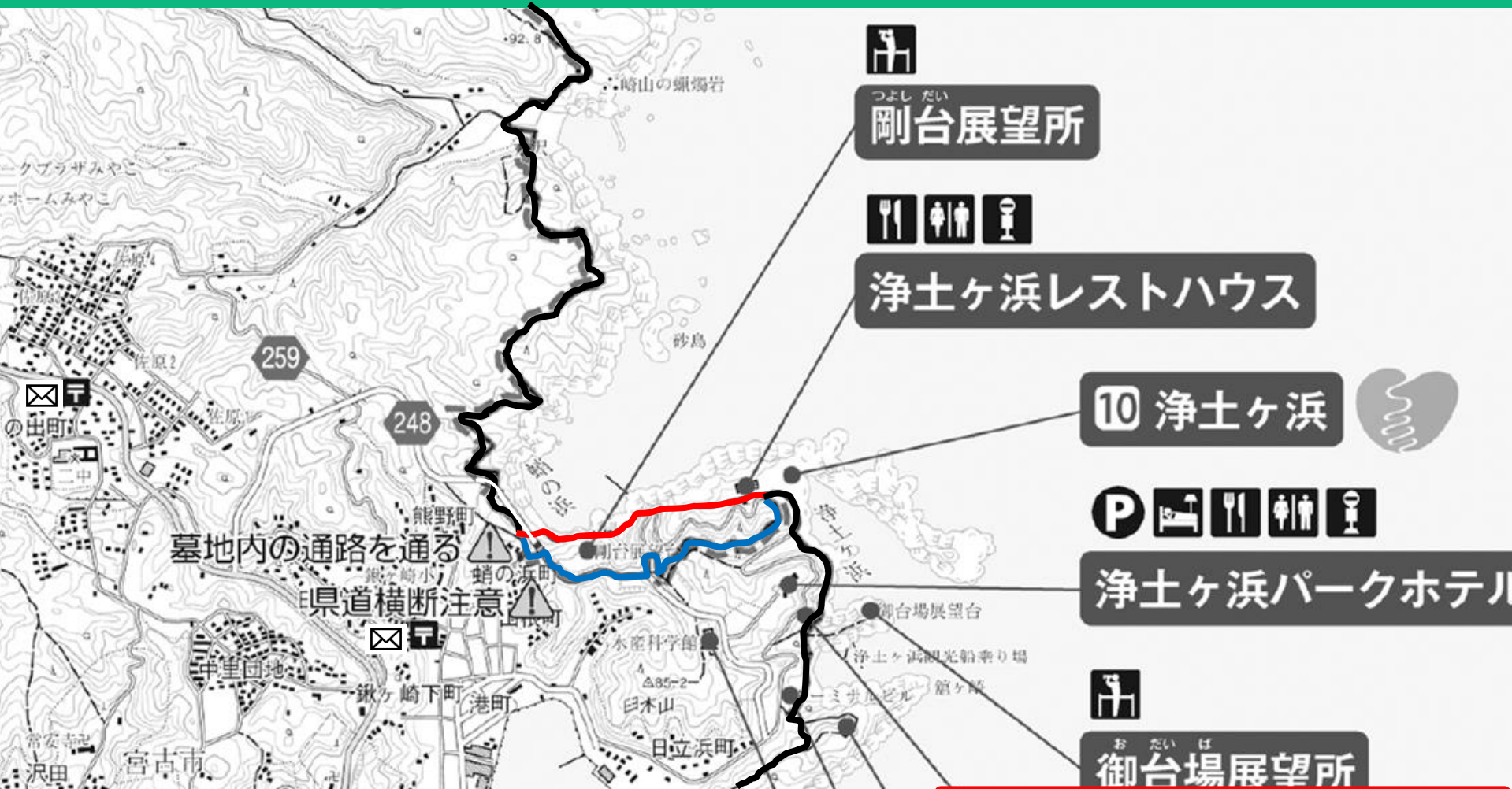
～災害に対する備え～
※災害がおきたときは、情報を入手し、落ち着いて行動しましょう。
当該区間を歩行する場合、宮古市及び岩手県が提供する災害情報を下記の方法により入手できます。
○宮古市の防災・災害情報ホームページ
大規模災害発生時のトップページとして情報が掲載されます。
<http://www.city.miyako.iwate.jp/disaster.html>
なお、歩行区間の電波状況などにより、情報が得られない場合もありますので、携帯ラジオを持ち歩くようにしましょう。

拡大

拡大図 Enlargement



みちのく潮風トレイル
Michinoku Coastal Trail



※ルート
の分岐には標識を設置しています。
Signs are located at forks along the trail.

新ルート New Route

旧ルート Old Route